







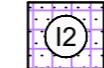

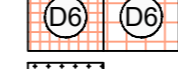


**GRANICE:**

-  pojas kopna 100 m od obalne crte
-  jezgra naselja
-  obuhvat obvezne izrade UPU-a





**POVRŠINE ZA RAZVOJ I UREĐENJE NASELJA**

-  izgrađeni dio građevinskog područja naselja
-  neizgrađeni dio građevinskog područja naselja
-  kupalište

**POVRŠINE ZA RAZVOJ I UREĐENJE IZVAN NASELJA**


- izgrađeno/neizgrađeno/neuređeno
-  gospodarska namjena - proizvodna  
I2 - pretežno zanatska
  -  gospodarska namjena - ugostiteljsko-turistička  
T2 - turističko naselje
  -  javna i društvena namjena  
D6 - visoko učilište i znanost
  -  groblje
  -  zona u funkciji groblja

**PROMET**

- Cestovni promet**  
postojeće/planirano
-  glavne mjesne ceste
  -  ostale javne prometne površine
- Pomorski promet**
-  luke otvorene za javni promet  
lokalni značaj
  -  L5 - sidrište
-  oznaka izmjene i dopune Plana  
ostale izmjene i dopune

1:5000 MJ 1:5000



Županija: ZADARSKA Grad: ZADAR	
Naziv prostornog plana: V. IZMJENE I DOPUNE PROSTORNOG PLANA UREĐENJA GRADA ZADRA <a href="#">prijedlog</a>	
Naziv kartografskog prikaza: GRAĐEVINSKO PODRUČJE NASELJA MOLAT	
Broj kartografskog prikaza: 4.11.	Mjerilo kartografskog prikaza: 1:5000
Odluka o izradi: Glasnik Grada Zadra 16/20	Odluka o donošenju: Glasnik Grada Zadra ...
Javna rasprava (datum objave):	Javni uvid održan: od: do:
Pečat tijela odgovornog za provođenje javne rasprave:	Odgovorna osoba za provođenje javne rasprave:  Matko Segarić, dipl. ing. građ.
Suglasnost na plan prema članku 108. Zakona o prostornom uređenju (Narodne novine br. 153/13, 65/17, 114/18, 39/19 i 98/19): Klasa: ... Urbroj: ... Datum: ...	
Pravna osoba koja je izradila plan:	 Zavod za prostorno uređenje Zadarske županije Zadar
Pečat pravne osobe koja je izradila plan:	Odgovorna osoba:  Stjepan Gverić, prof. geog.
Voditelj izrade plana:  Lana Stipičić, dipl.ing.arh.	
Stručni tim u izradi plana:  Zavod za prostorno uređenja Zadarske županije: Lana Stipičić, dipl.ing.arh. Enea Bajlo, dipl. ing. građ. Stjepan Gverić, prof. geog. Marko Bušijeta, ing. prom. Dragan Komać, građ. tehn.	
stručna suradnja: Akteracija d.o.o.: Ivan Kapović, mag.ing.arch. Nina Kelava, dipl.ing.arh. Petar Cigetić, struč.spec.ing.aedif.	
Pečat Gradskog vijeća :	Predsjednik Gradskog vijeća:  Marko Vučetić
Istovjetnost ovog plana s izvornikom ovjerava:	Pečat nadležnog tijela: