













GRANICE:

-  pojas kopna 100 m od obalne crte
-  jezgra naselja
-  obuhvat obvezne izrade UPU-a


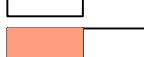



POVRŠINE ZA RAZVOJ I UREĐENJE NASELJA

-  izgrađeni dio građevinskog područja naselja
-  neizgrađeni dio građevinskog područja naselja
-  sportsko-rekreacijska namjena i javno parkiralište
-  kupalište
-  prirodna obala

POVRŠINE ZA RAZVOJ I UREĐENJE IZVAN NASELJA

-  **izgrađeno/neizgrađeno/neuređeno**
T2 - turističko naselje
gospodarska namjena - ugostiteljsko-turistička
-  D6 - visoko učilište i znanost
javna i društvena namjena
-  groblje
-  zona u funkciji groblja

PROMET

- Cestovni promet**
postojeće/planirano
-  glavne mjesne ceste
-  ostale javne prometne površine
- Pomorski promet**
-  luke otvorene za javni promet lokalni značaj
-  L5 - sidrište
-  oznaka izmjene i dopune Plana izmjena i dopuna prometne mreže

1ha MJ 1:5000

100m 200m 500m



Županija: ZADARSKA Grad: ZADAR	
Naziv prostornog plana: V. IZMJENE I DOPUNE PROSTORNOG PLANA UREĐENJA GRADA ZADRA prijedlog	
Naziv kartografskog prikaza: GRAĐEVINSKO PODRUČJE NASELJA IST	
Broj kartografskog prikaza: 4.9.	Mjerilo kartografskog prikaza: 1:5000
Odluka o izradi: Glasnik Grada Zadra 16/20	Odluka o donošenju: Glasnik Grada Zadra ...
Javna rasprava (datum objave):	Javni uvid održan: od: do:
Pečat tijela odgovornog za provođenje javne rasprave:	Odgovorna osoba za provođenje javne rasprave: Matko Segarić, dipl. ing. grad.
Suglasnost na plan prema članku 108. Zakona o prostornom uređenju (Narodne novine br. 153/13, 65/17, 114/18, 39/19 i 98/19): Klasa: ... Urbroj: ... Datum: ...	
Pravna osoba koja je izradila plan:	Zavod za prostorno uređenje Zadarske županije Zadar
Pečat pravne osobe koja je izradila plan:	Odgovorna osoba: Stjepan Gverić, prof. geog.
Voditelj izrade plana: Lana Stipičić, dipl.ing.arh.	
Stručni tim u izradi plana: Zavod za prostorno uređenje Zadarske županije: Lana Stipičić, dipl.ing.arh. Enea Bajlo, dipl. ing. grad. Stjepan Gverić, prof. geog. Marko Bušijeta, ing. prom. Dragan Komac, grad. tehn.	stručna suradnja: Akteracija d.o.o.: Ivan Kapović, mag.ing.arch. Nina Kelava, dipl.ing.arh. Petar Cigetić, struč.spec.ing.aedif.
Pečat Gradskog vijeća:	Predsjednik Gradskog vijeća: Marko Vučetić
Istovjetnost ovog plana s izvornikom ovjerava:	Pečat nadležnog tijela: