

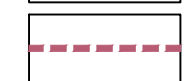


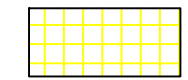




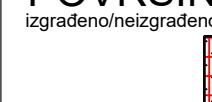
GRANICE:

-  prostor ograničenja 300 m pojas mora
-  pojas kopna 100 m od obalne crte
-  jezgra naselja
-  obuhvat obvezne izrade UPU-a

POVRŠINE ZA RAZVOJ I UREĐENJE NASELJA


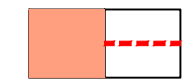
-  izgrađeni dio građevinskog područja naselja
-  neizgrađeni dio građevinskog područja naselja
-  kupalište
-  prirodna obala



POVRŠINE ZA RAZVOJ I UREĐENJE IZVAN NASELJA


-  izgrađeno/neizgrađeno/neuređeno gospodarska namjena - ugostiteljsko-turistička
T2 - turističko naselje

-  groblje

PROMET

- Cestovni promet**
postojeće/planirano
-  glavne mjesne ceste
 -  ostale javne prometne površine


- Pomorski promet**
-  luke otvorene za javni promet lokalni značaj
 -  L5 - sidrište

-  oznaka izmjene i dopune Plana
izmjena i dopuna prometne mreže

1ha MJ 1:5000

100m 200m 500m



Županija: ZADARSKA	
Grad: ZADAR	
Naziv prostornog plana: V. IZMJENE I DOPUNE PROSTORNOG PLANA UREĐENJA GRADA ZADRA prijedlog	
Naziv kartografskog prikaza: GRAĐEVINSKO PODRUČJE NASELJA PREMUDA	
Broj kartografskog prikaza: 4.7.	Mjerilo kartografskog prikaza: 1:5000
Odluka o izradi: Glasnik Grada Zadra 16/20	Odluka o donošenju: Glasnik Grada Zadra ...
Javna rasprava (datum objave):	Javni uvid održan: od: do:
Pečat tijela odgovornog za provođenje javne rasprave:	Odgovorna osoba za provođenje javne rasprave: Matko Segarić, dipl. ing. građ.
Suglasnost na plan prema članku 108. Zakona o prostornom uređenju (Narodne novine br. 153/13, 65/17, 114/18, 39/19 i 98/19): Klasa: ... Urbroj: ... Datum: ...	
Pravna osoba koja je izradila plan:	 Zavod za prostorno uređenje Zadarske županije Zadar
Pečat pravne osobe koja je izradila plan:	Odgovorna osoba: Stjepan Gverić, prof. geog.
Voditelj izrade plana:	 Lana Stipičić, dipl.ing.arh.
Stručni tim u izradi plana:	
Zavod za prostorno uređenja Zadarske županije: Lana Stipičić, dipl.ing.arh. Enea Bajlo, dipl. ing. građ. Stjepan Gverić, prof. geog. Marko Bušijeta, ing. prom. Dragan Komać, građ. tehn.	stručna suradnja: Akteracija d.o.o.: Ivan Kapović, mag.ing.arch. Nina Kelava, dipl.ing.arh. Petar Cigetić, struč.spec.ing.aedif.
Pečat Gradskog vijeća :	Predsjednik Gradskog vijeća: Marko Vučetić
Istovjetnost ovog plana s izvornikom ovjerava:	Pečat nadležnog tijela: