
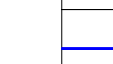

















GRANICE:

-  granica ZOP-a - more 300 m
-  granica ZOP-a 70 m i 100 m
-  građevinsko područje - izgrađeni dio
-  građevinsko područje - neizgrađeni dio
-  jezgra naselja
-  obuhvat obvezne izrade UPU-a

POVRŠINE ZA RAZVOJ I UREĐENJE NASELJA

-  izgrađeni dio građevinskog područja
-  neizgrađeni dio građevinskog područja
-  sportsko-rekreacijska namjena i javno parkiralište
-  glavne mjesne ceste
-  ostale prometne površine
-  ostale ceste
-  luka otvorena za javni promet - lokalni značaj
-  LN - luka nautičkog turizma
-  LS - sportska luka
-  kupalište
-  prirodna obala

POVRŠINE ZA RAZVOJ I UREĐENJE IZVAN NASELJA

-  ugostiteljsko-turistička namjena
-  T2 - turističko naselje
-  javna i društvena namjena
-  D6 - visoko učilište i znanost
-  groblje
-  zona u funkciji groblja

ZADARSKA ŽUPANIJA GRAD ZADAR	
Naziv prostornog plana: Prostorni plan uređenja Grada Zadra - IZMJENE I DOPUNE	
Naziv kartografskog prikaza: GRAĐEVINSKO PODRUČJE NASELJA - IST	
Broj kartografskog prikaza: 4.9.	Mjerilo kartografskog prikaza: 1:5.000
Odlike u uređivanju prostornog plana (uključujući plan): Glavni Grad Zadra 5108 Javna ustanova (izvan općine): 06.04.2010.g. 04.06.2011.g.	Odlike prostornih i/ili drugih planova o donosiocu plana (uključujući plan): Glavni Grad Zadra 5111 Javna ustanova: od: 20.04.2011.g. do: 11.08.2011.g. od: 16.05.2011.g. do: 26.08.2011.g.
Područje odgovorno za provedbu plana raspoređeno:	Matko Segarić, dipl.ing.grad. (ime, prezime i potpis)
Suglasnost na plan prema stavku 97. Zakona o prostornom uređenju i gradnji ("Narodne novine" br. 76/07, 38/09, 55/11 i 90/11): Isto suglasnost prema: 30.04.2011.11:58	Datum: 05. prosinca 2011.
Prva osoba koja je izradila plan: ZADARSKA ŽUPANIJA	ZAVOD ZA PROSTORNO UREĐENJE
Potpis prve osobe koja je izradila plan:	Nives Kozulić, dipl.ing.arh. (ime, prezime i potpis)
Vršnik plana: Nives Kozulić, dipl.ing.arh.	Štampano pojedinačno za svaki plan:
Štampano u: 1. izdanju:	1. Nivesa Rosan, d.i.a. 2. Zoran Šušić, d.i.g. 3. Vjera Eborović, prof.arh. i pov. 4. Štepan Čvrlin, prof.arh.
Štampano u: 2. izdanju:	6. Igor Ramov, d.i.prib.štah. 7. Erna Babić, d.i.g. 8. Dubravka Koper-Gar, d.i.a. 9. Jilana Kolaja 10. Dragica Konec
Štampano u: 3. izdanju:	1. Matko Segarić, d.i.g. 2. Nives Pavonić-Pavonić, d.i.g. 3. Nives Kozulić, d.i.a. 4. Igor Pršić, d.i.a. 5. Zrinka Pršić, d.i.a.
Potpis prostornih i/ili drugih planova:	Preduzeti prostornih i/ili drugih planova: Željko Kolega, dr.med. (ime, prezime i potpis)
Ime i prezime i potpis:	Potpis nadležnog tijela:

